




Проект Красноярского краевого отделения Всероссийской общественной организации  
«Русское географическое общество»

**«Преображение Таймыра – программа-концепт  
комплексной экспедиции на  
научно-экспедиционном судне  
«Сибирский исследователь»»**

# **«Преображение Таймыра – программа-концепт комплексной экспедиции на научно-экспедиционном судне «Сибирский исследователь»»**

Комплексная экспедиция Русского географического общества проведена в июле 2023 года. Ключевая задача - исследование на полуострове Таймыр состояния объектов культурного наследия, связанных с историей открытия и освоения Арктической территории. На экспедиционном судне «Сибирский исследователь» участники прибыли в порт Дудинки, далее на двух моторных лодках отправились по реке Пясина. Участники экспедиции - команда Красноярского краевого отделения РГО и специалисты Службы по государственной охране объектов культурного наследия Красноярского края выполнили работы по мониторингу и получению данных для разработки проектов границ территории для объектов культурного наследия, расположенных на реке Пясина: провели инвентаризацию, обследование, фото-видеофиксацию, а также натурные исследования. Впереди – следующий этап проекта. Анализ полученной информации, составление каталогов и разработка конкретных предложений по сохранению объектов культурного наследия. А также новые встречи, просветительские мероприятия и выставки. В 2024 году планируется продолжение экспедиции. Проект «Преображение Таймыра» осуществляется благодаря гранту Русского географического общества и при поддержке компании «Норникель».



# Актуальность

В настоящее время Красноярскому краю, имеющему огромный культурный потенциал, недостает явления, под названием история открытия и освоения Таймыра. Между тем, в Арктике растёт национальное и международное движение и взору путешественников, исследователей и туристов открывается «Ледовито-Океанский» фасад России - величественная красота дикой природы, но без намека на славное прошлое.

Памятники истории, из-за своей недоступности, поддерживались точно и к нынешнему времени или не сохранились вовсе или превратились в развалины, а например история исчезновения и последующего поиска экспедиции Владимира Русанова, набрав критическую массу неверных представлений и ложных гипотез, незаметно сошла на «нет», и в звенящей тишине была сдана в архив. Бросить вызов Арктике сто лет назад могли люди с огромной верой в себя, свои идеи и помыслы во имя чего-то большего, чем просто слава, известность или научные изыскания.

Предлагаемый проект, с одной стороны – оптимизирует восстановительный процесс и сохранение исторической памяти. С другой – будет постоянно проецировать в молодежную среду подлинные нравственные понятия, такие, как общее дело, патриотизм, исследовательский дух. То есть те качества, которые помогли нашим предкам сделать шаг в неведомое и проложить путь по Северному Ледовитому океану



# Цели проекта



01

Преобразование исторического облика Таймыра.

02

Возрождение героики и романтики освоения высоких широт.

03

Популяризация отечественной истории изучения и освоения Арктики за рамки узкой специализированной аудитории (ученые, студенты профильных ВУЗов) путем вовлечения ресурсов наследия в современные социальные, экономические и воспитательные процессы территории.

# Партнеры проекта

- 1** Служба по государственной охране объектов культурного наследия Красноярского края
- 2** Федеральное государственное бюджетное учреждение «Объединенная дирекция заповедников Таймыра»
- 3** Администрация Таймырского Долгано-Ненецкого муниципального района
- 4** Главное следственное управление следственного комитета Российской Федерации по Красноярскому
- 5** Заполярный транспортный филиал ПАО ГМК Норильский никель
- 6** ПАО «ГМК «Норильский никель»



# Задачи проекта



**1** поиск следов Полярных экспедиций

**2** презентация культурного наследия Таймыра

**3** организация археологических и восстановительных исследований на исторических объектах Таймыра

**4** создание нового поискового бренда Арктики



**Команда комплексной экспедиции  
«Преображение Таймыра – программа – концепт  
комплексной экспедиции на научно-экспедиционном  
судне «Сибирский исследователь»»**



# Команда в лицах



**Спириденко Игорь**

Руководитель экспедиции,  
председатель Красноярского  
краевого отделения Русского  
географического общества



**Черных Егор**

Сотрудник Красноярского краевого  
отделения РГО





# Команда в лицах



## Тимофеева Дарья

Начальник отдела инвентаризации объектов культурного наследия Центра по сохранению объектов культурного наследия Красноярского края.



## Идиатулина Галина

Исполнительный директор Красноярского краевого отделения Всероссийской общественной организации «Русское географическое общество»



## Солдатенко Дмитрий

Археолог Центра по сохранению культурного наследия Красноярского края



## Савельев Георгий

Геодезист Центра по сохранению культурного наследия Красноярского края.



## Макиенко Александр

Капитан судна «Ойбирский исследователь»



## Алексеев Семен

Телеоператор, фотограф проекта «Преображение Таймыра»



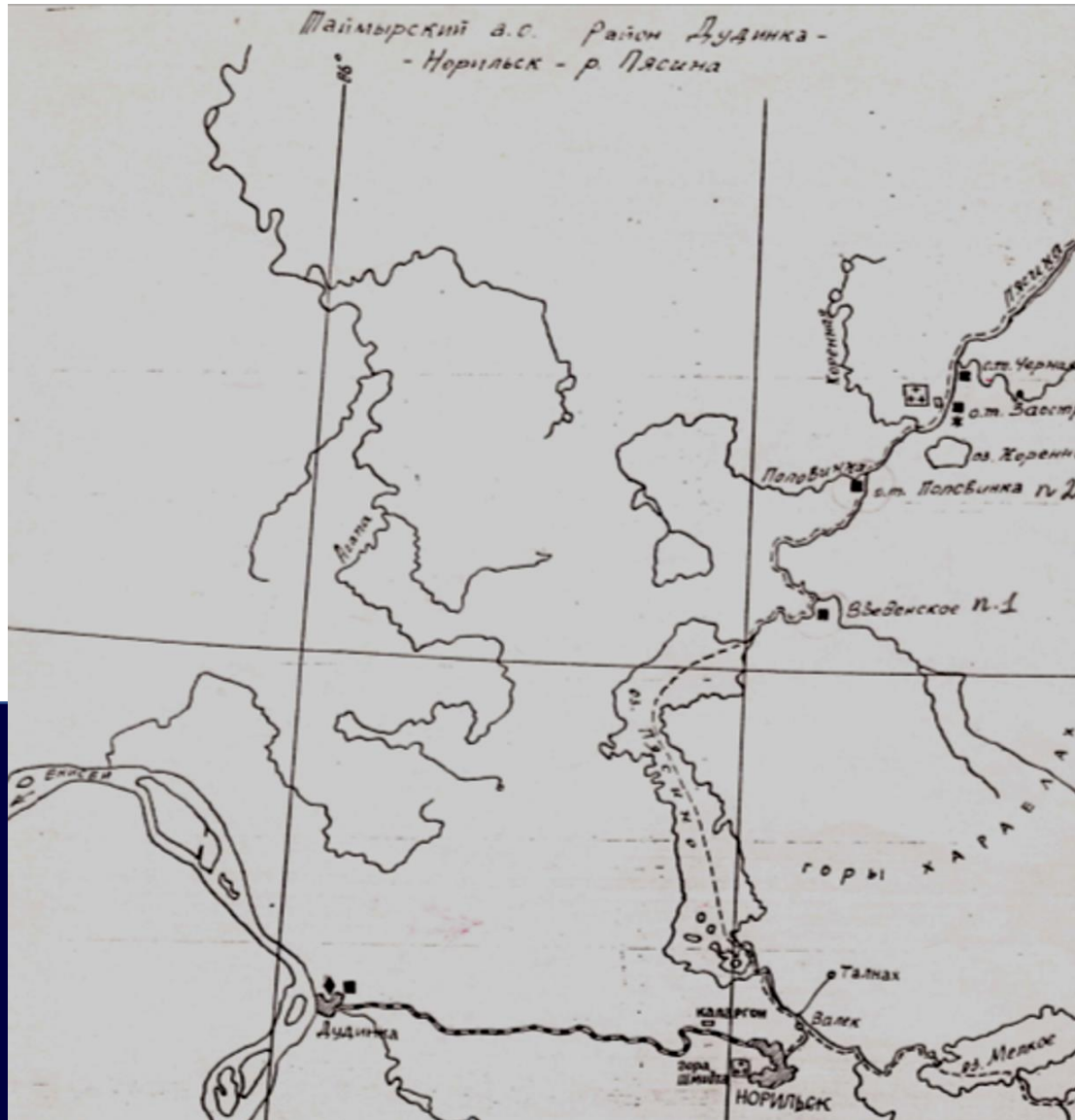
# Описание хода работы



# Обследование исторических объектов на реке Пясина

Экспедиция стартовала с гидропорта, расположенного к северо-востоку от города Норильска. Маршрут проходил через акваторию озера Пясина, что находится примерно в 20 километрах севернее Норильска.

На севере Красноярского края в Таймырском Долгано-Ненецком муниципальном районе на реке Пясина расположены четыре объекта культурного наследия регионального значения.



# Остатки зимовья Лаптевых

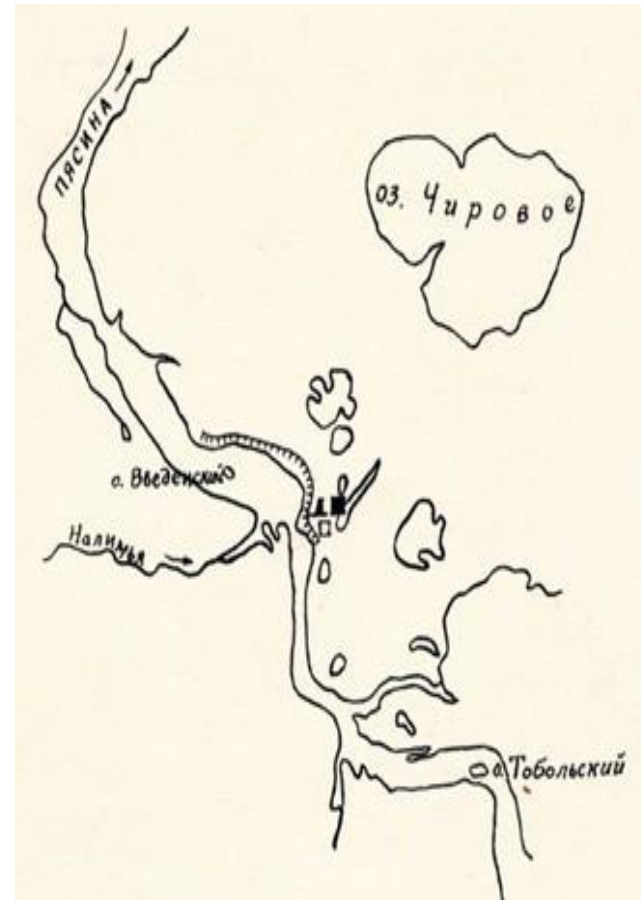


Остатки зимовий, где останавливались в середине XVII века – 1920-х годах участники экспедиций первопроходца Харитона Лаптева, учёных Александра Миддендорфа и Николая Урванцева



# Объект «Охотничья точка Введенское»

Введенское – старинное поселение, которое упоминается во многих документах: в таможенных книгах Мангазеи, в отчетах Харитона Лаптева и Александра Миддендорфа. Через Введенское когда-то шел санный путь из Дудинки на Хатангу.



План «Охот. точки Введенское». Информация из паспорта 1988 г.

# Объект «Охотничья точка Введенское»

Во второй половине XVII века из-за хищнического перелова добыча соболя на Таймыре почти полностью прекратилась. Немногие промысловики и стрельцы, осевшие по различным причинам на местах промыслов, образовали здесь постоянное русское население. Русских женщин там было мало, и русские поселенцы брали в жены тунгусских и якутских девушек. С конца XVII века процесс этнокультурного слияния усилился. Начало образовываться смешанное полурусское население «ясачные» русские, которое стало одной из составных частей образовавшейся столетие спустя новые народности – долган. Таким образом поселок являлся одним из пунктов этнокультурного слияния русского и местного населения.



# Объект «Надгробие Елены и Прокопия Поповых, сооружённое в 1916 году»



Замеры объекта



# Результаты

- 1 Проведена комплексная экспедиция с использованием научно-экспедиционного судна «Сибирский исследователь»
- 2 Организовано обследование и проведена фото и видеофиксация объектов культурного наследия с привязкой к сторонам света и к координатам; обмеры и сбор информации по каждому историческому объекту
- 3 Организованы и проведены передвижные фотовыставки, лекции по итогам экспедиции
- 4 Организован и проведен конкурс анимационных фильмов «Тот самый Русанов»
- 5 По итогам экспедиции, с целью изучения и сохранения исторического наследия Арктики под эгидой Русского географического общества проведены встречи с молодым поколением.



Главным результатом проекта в 2023 году будет являться сам факт проведения комплексной экспедиции - как условия для запуска цепной реакции по мобилизации и вовлечению в процесс – научного, общественного, педагогического, ведомственного, информационного и административного потенциала края – для решения локальных задач в регионе.





**СПАСИБО ЗА  
ВНИМАНИЕ!**

