



*Культурное наследие Галичской земли:
межрегиональная комплексная экспедиция
(10 лет исследований)
(проект № 06/2023-И от 23 мая 2023 г.)*



*Проект реализован при финансовой поддержке Русского географического общества.
Сроки реализации: 23.05.2023-31.12.2023*

Цели и задачи проекта:

Цель проекта:

- Изучение, популяризация и сохранение историко-культурного наследия России,
- проведение экспедиции, работающей на уникальных памятниках эпохи поздней бронзы, раннего железного века и раннего средневековья в округе природного и исторического феномена — Галичского озера, включая Городище Унорож и Поселение Вознесенское IV,
- получение новых данных об формировании исторического ландшафта округа Галичского озера,
- привлечение внимания общественности к малоизвестным фактам истории народов РФ,
- развитие туризма.

Задачи проекта:

- Проведение комплекса археологических работ на объектах археологического наследия — Унорож и Вознесенское IV с привлечением специалистов археологов, антропологов, почвоведов, археозоологов, радиоуглеродного датирования, реконструкторов и др.
- Реконструкция основных этапов истории Галичского края от II тыс. до н.э. до современного периода истории.
- Анализ и обнародование результатов проведенных исследований с целью популяризации и ввода в научный оборот культурно-исторического наследия Костромской земли, уникальных фактов и явлений прошлого Галичской стороны.
- Патриотическое воспитание молодежи через вовлечение в практическую деятельность по изучению истории региона, Малой Родины, России.
- Ознакомление участников с методами и способами исследовательской деятельности.
- Вовлечение в процесс исследований подрастающего поколения из сельской среды.
- Развитие волонтерского движения.
- Проведение IV Унорожских археологических игр.
- Развитие внутреннего туризма.
- Промежуточное обобщение результатов экспедиции (10 лет исследований)



Городище у с. Унорож. Вид с поймы р. Вёксы, 2023 г. Фото



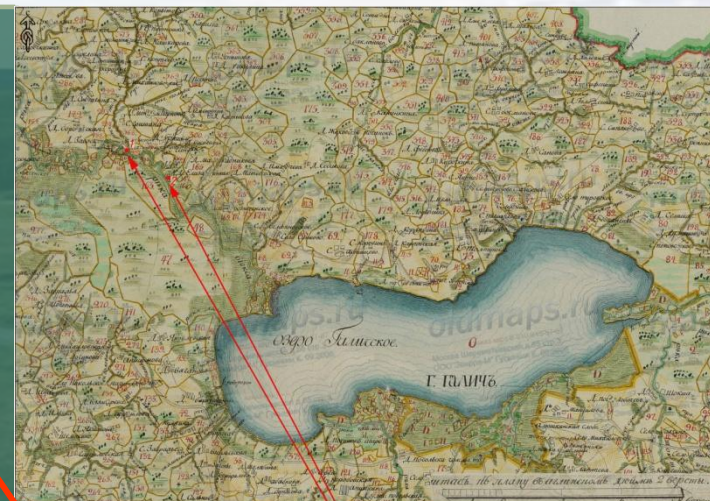
Галичский район. Поселение Вознесенское IV, 2023 г.
Фото Игоря Садовникова

АКТУАЛЬНОСТЬ И НОВИЗНА:

- Галичское озеро — уникальный природный феномен, окрестности которого заселялись с глубокой древности. Памятники археологии, располагающиеся в окрестностях Галичского озера, имеют широкую хронологию (от мезолита до позднего средневековья и нового времени), высокий научный потенциал и общероссийское значение.
- До настоящего времени территория Галичского приозерья полностью не обследована, практически каждый год по программам Русского географического общества удаётся выявить новые памятники археологии, открывающие перспективы для дальнейших исследований и ставящие перед научной общественностью актуальные вопросы о древнейшем прошлом края.
- Одна из важнейших целей экспедиции — получение новых научных данных при непосредственном участии волонтеров, местных жителей, школьников, привлечение сельской молодёжи к изучению истории родного края. Научно-исследовательская деятельность является уникальной возможностью для решения проблем обучения и воспитания подрастающего поколения, способствует в конечном итоге формированию у граждан РФ патриотизма, любви к Отечеству и уважению к традициям предков.
- Важно, что раскопки в рамках экспедиции проводятся в т. ч. на памятниках археологии, выявленных именно по программам Русского географического общества предыдущих лет, в связи с чем любая полученная в ходе работ информация вводится в научный оборот впервые под эгидой РГО (поселение Вознесенское IV).
- Материалы экспедиции являются востребованными в изучении культурных процессов финала бронзы-РЖВ, эпохи викингов, становления Древнерусского государства и монастырского времени.

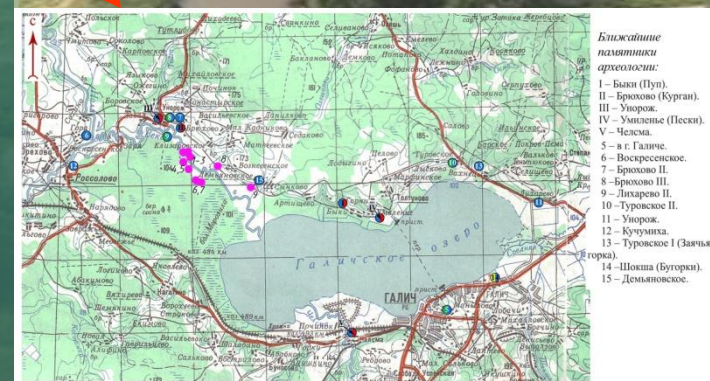


Раскоп на городище у с. Унорож, 2023 г. Фото Игоря Садовникова



— место расположения изучаемых памятников археологии: 1 — ОКН Городище у с. Унорож, VIII в. до н.э. — VII в.н.э., 2 — выявленный ОКН Поселение Вознесенское IV

План генерального межевания Галичского уезда Костромской губернии (1796 г.) с обозначением местонахождения изучаемых памятников археологии



Ближайшие памятники археологии:
 I — Бзыки (Пуп),
 II — Брыково (Курган),
 III — Унорож,
 IV — Умиленье (Пески),
 V — Чельма,
 6 — в г. Галиче,
 6 — Васюрское,
 7 — Брыково II,
 8 — Брыково III,
 9 — Литарько II,
 10 — Туровское II,
 11 — Унорож,
 12 — Кузулиха,
 13 — Туровское I (Зачья Горы),
 14 — Шошка (Буторки),
 15 — Демьяновское.

● — памятники археологии, выявленные экспедициями РГО и КАЭ
 1 — Поселение Вознесенское III, 2 — Поселение Вознесенское IV, 3 — Поселение Вознесенское V; Остатки древних производств у с. Вознесенское: 4 — Производственная яма №1, 5 — Производственная яма №2, 6 — Производственные ямы №№3-7, 7 — Производственная яма №8, 8 — Поселение Вознесенское I, 9 — Поселение Вознесенское II

Галичский район. Карта памятников археологии, выявленных экспедицией под эгидой РГО

ОРГАНИЗАТОРЫ / ИСПОЛНИТЕЛИ / УЧАСТНИКИ / ПАРТНЕРЫ ПРОЕКТА:

- **Грантодатель:** Всероссийская общественная организация «Русское географическое общество»
- **Грантополучатель / организатор:** Костромская археологическая экспедиция
- **Участники:** Костромская археологическая экспедиция, КОО Русского географического общества, Молодёжный клуб Русского географического общества, специалисты Института археологии РАН, Института археологии им. А. Х. Халикова АН РТ, Центра физической антропологии ИЗА РАН, Лаборатории географии и эволюции почв Института географии РАН, ГБУК НО «Нижегородский государственный историко-архитектурный музей-заповедник», отдела древних и традиционных культур музея Нижегородского государственного университета им. Н. И. Лобачевского, Российского государственного педагогического университета им. А. И. Герцена, музея природы Костромской области, ФГБОУ ВО Костромская ГСХА, члены Клуба исторической реконструкции «Сирин» (г. Кострома), учащиеся Ореховской и Россоловской средних школ Галичского района, школ г. Костромы и г. Галича Костромской области, г. Родники Ивановской области, школ № 1514 и 1467 города Москвы, лицея № 15 города Мытищи, клубов и пришкольных лагерей Галичского района и г. Галича Костромской области, воспитанники Унорожского сельского клуба — филиала № 14 МКУК «Дом народного творчества», волонтеры и др.
- **Партнёры:** Попечительский совет КОО РГО, Администрация Галичского муниципального района и Ореховского с/п, кафедра геологии и геоэкологии Российского государственного педагогического университета им. А.И. Герцена, Казанский Приволжский Федеральный Университет, ОГБУК «Костромской государственный историко-архитектурный и художественный музей-заповедник», Галичский краеведческий музей, СМИ 44, K1NEWS.RU, ГТРК РУСЬ (Кострома), Галичские известия, Костромские ведомости, Радио России - Кострома, Кострома тебе рада и мн. др.

**Костромская археологическая экспедиция
Выражает благодарность всем, кто помогал
в реализации проекта!**



Открытие волонтерского этапа экспедиции. 11.07.2023 г.
с. Унорож. Фото КАЭ



Галичский район. с. Унорож. Городище Унорож.
Процесс раскопок. 19.07.2023. Фото КАЭ

Проект реализован в 4 этапа:

1. Подготовительный этап

Срок проведения этапа:

25.05.2023–03.07.2023.

2. Экспедиционный этап

Срок проведения этапа:

04.07.2023–01.08.2023.

3. Лабораторно-

аналитический этап

Срок проведения этапа:

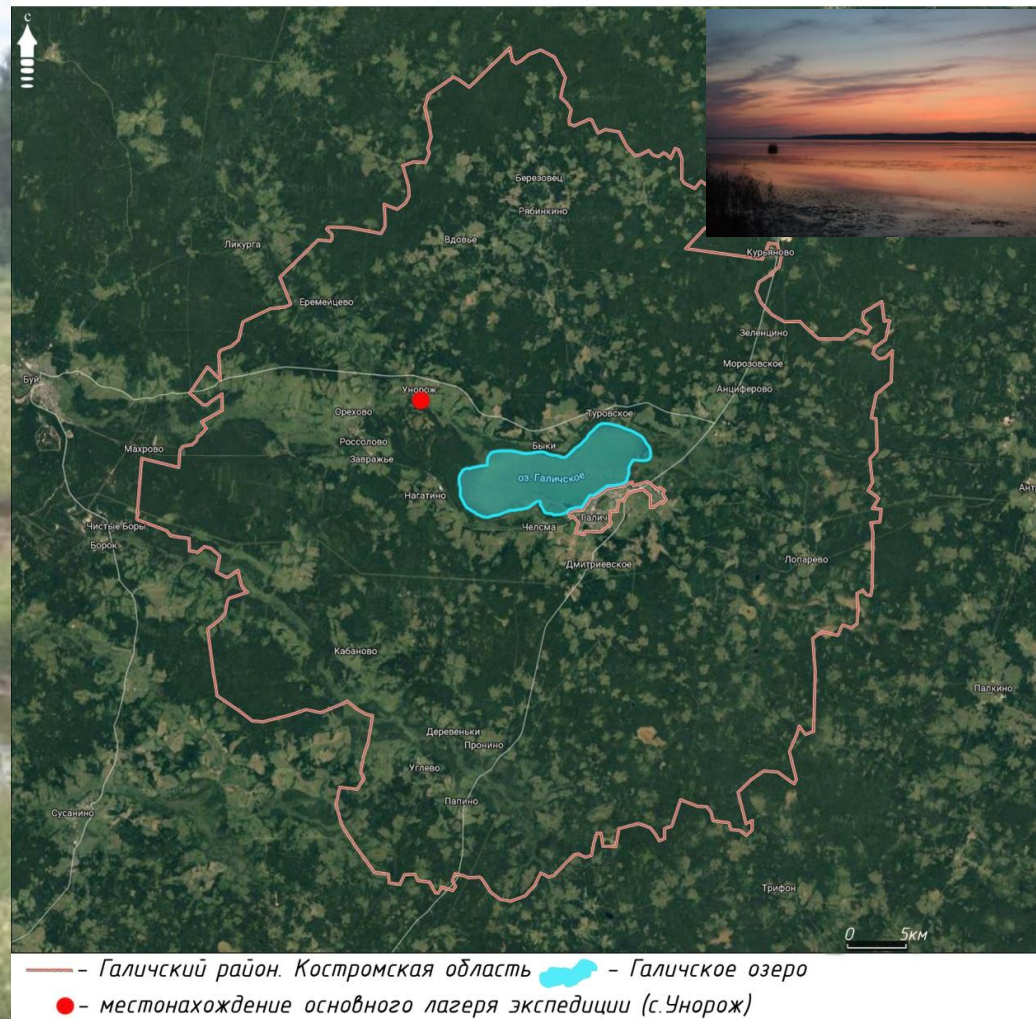
02.08.2023–20.11.2023.

4. Презентационный этап

Срок проведения этапа:

21.11.2023–31.12.2023

Где реализуется проект: Галичский район, окрестности Галичского озера. Основной экспедиционный лагерь располагается в с. Унорож



- Выполнены организационные работы, предстоящая экспедиция освещалась в СМИ, получены необходимые разрешения, закуплено оборудование и продукты, проведены архивные работы, разработан логотип экспедиции и макет футболок, составлена программа IV Унорожских археологических игр, планы мастер-классов, лекций, составлен каталог фильмов для Экспедиционного кинотеатра РГО, программа экспедиции, список участников и т. д.



Логотип экспедиции 2023 г. и образец футболки с логотипом



Полевой лагерь. С. Унорож. Фото КАЭ



Полевая кухня. С. Унорож. Фото КАЭ



Заезд экспедиции. С. Унорож. Фото КАЭ

• Раскопки на городище у с. Унорож

- ✓ Площадь раскопа на городище Унорож (раскоп № 1) составила 36 кв. м. Раскоп заложен в северо-западной части городища, где ранее раскопки не проводились.
- ✓ Изучено 15 объектов: зафиксированы столбчатые краснокирпичные фундаменты XIX в., каменные смещенные сооружения XI в., следы столбовых ям двух хронологических периодов (раннего средневековья и позднего этапа эпохи железа), вероятно, связанных с системой укрепления городища в северо-западной его части и хозяйственные объекты, соотносимые с ранней историей Унорожа.
- ✓ Всего в ходе раскопок обнаружено 3492 предмета (101 предмет — индивидуальные находки (из глины, кости и рога, камня, стекла, черных и цветных металлов и др.) и 3391 — массовый материал (в т. ч. 2516 — стенки сосудов).
- ✓ Основные хронологические рамки полученного в процессе работ материала соотносятся с первой третью I тыс. н.э., IX — нач. XI вв., XII–XIII, XVI–XIX вв. В данной части памятника основная часть археологического комплекса городища Унорож — слои IX — нач. XI вв., содержащие материалы раннесредневекового торгово-ремесленного центра, расположенного в округе Галичского озера, территория которого впоследствии стала одним из пунктов древнерусского освоения Костромском Заволжья. Кроме того, отчетливо фиксировались слои, связанные с поздней монастырской историей памятника (XVIII в.) и периодом функционирования Благовещенской церкви в XIX — нач. XX в.



Городище у с. Унорож. Вид раскопа сверху.
Фото Игоря Садовникова, 2023 г.



Городище у с. Унорож. Процесс работ. Фото КАЭ



Расчистка фундаментов, раскоп 2023 г. Фото КАЭ



Полина Крылова (школа № 2, г. Родники Ивановской области) шифрует керамику, 2023 г. Фото КАЭ



Просеивание земли из раскопа, 2023 г. Фото КАЭ

• Раскопки на поселении Вознесенское IV

- ✓ Площадь раскопов на поселении Вознесенское IV составила 36 кв. м (раскоп № 2) и 8 кв. м (раскоп № 3).
- ✓ Раскопами изучено 4 ямы и один очаг.
- ✓ Собрано 1770 предметов из глины, камня, цветного и черного металлов. Индивидуальные находки — 15 предметов из глины, чёрных и цветных металлов (все происходят из раскопа № 2), массовый материал — 1755 предметов (раскоп № 2 — 1211 предметов (в т. ч. 581 — измельчённые стенки сосудов), раскоп № 3 — 544 предмета (в т. ч. 410 — измельчённые стенки сосудов)).
- ✓ Материалы многослойного поселения Вознесенское IV можно датировать в рамках II — первой пол. I тыс. до н. э., второй четвертью (серединой) I тыс. н. э., X — нач. XI вв. и XIII–XV вв.



Поселение Вознесенское IV. Вид раскопа сверху, 2023 г.
Фото Игоря Садовникова



Поселение Вознесенское IV. Процесс работ, 2023 г.
Фото КАЭ



Процесс раскопок, 2023 г. Фото КАЭ



Просеивание грунта, 2023 г. Фото КАЭ



Обед. Чай из лесных трав, 2023 г. Фото КАЭ



Процесс фиксации, 2023 г. Фото КАЭ




Поселение
Вознесенское IV
выявлено в 2021 г.
совместной
экспедицией Русского
географического
общества и
Костромской
археологической
экспедиции. Фото
Игоря Садовникова,
2023 г

Экспедиционный кинотеатр РГО



Афиши Экспедиционного кинотеатра. Фото КАЭ



Экспедиционный кинотеатр РГО, 2023 г. Фото КАЭ



Галичский отряд на лекции И. В. Стасюка в Галичском краеведческом музее, 2023 г. Фото КАЭ

Лекции



Лекция «Не растения и не животные. Кто они? Грибы» (Байран А. Ю), 2023 г. Фото КАЭ



Лекция «Археолог В. Н. Глазов — исследователь Галичской земли» (Стасюк И. В.)



Лекция «Археология Костромского края» (Новиков А. В.), 2023 г. Фото КАЭ

Экскурсии и День открытых дверей




В ходе реализации проекта проводились экскурсии для всех желающих. Организован День открытых дверей (экскурсия на изучаемые памятники археологии для всех желающих, показ находок сезона 2023 г. в Музейной комнате Русского географического общества в с. Унорож, на экскурсии присутствовали члены клуба «Свидание со стариной» при ДК Мерици (г. Галич), краеведы г. Галича, участники проекта Галичское Заозерье, местные жители, школьники, путешественники, участники экспедиции, волонтеры. Также в ходе экспедиции проводились экскурсии «Городище Унорож: путешествие сквозь века» для ребят из пришкольного лагеря МОУ Ореховская СОШ Галичского района Костромской области, «Древности Галичского Приозерья: путешествие сквозь века» для ребят из г. Галича и др.

Работы специалистов естественно-научного профиля



Д-р геогр. наук Александровский А. Л. за работой, 2023 г. Фото КАЭ

В ходе реализации проекта проведен комплекс естественнонаучных исследований (часть материалов — в работе). Идентификация остеологических останков животных из раскопа на городище Унорож выполнена канд. вет. наук, зав. кафедрой анатомии и физиологии животных ФГБОУ ВО Костромская ГСХА (КГСХА) С. В. Барминым, цикл геоархеологических исследований (определение содержания фосфора, органического углерода и азота, карбонатов, гранулометрический анализ, определение pH, потери при прокаливании, элементный анализ (содержание макро- и микроэлементов), палинологический анализ, определение фитолитов, исследование микроморфологии в тонких шлифах для городища Унорож и поселения Вознесенское IV выполнены д-ром геогр. наук, ведущим научным сотрудником лаборатории географии и эволюции почв Института географии РАН А. Л. Александровским, с коллекцией стеклянных изделий из раскопа на городище Унорож работает доцент Казанского федерального университета, канд. ист. наук С. И. Валиуллина, радиоуглеродный анализ образцов (уголь) выполнен кандидатом геолого-минералогических наук, доцентом кафедры геологии и геоэкологии Российского государственного педагогического университета им. А.И. Герцена М. А. Кульковой, сводное заключение о палеоантропологическом анализе погребений из раскопов на городище у с. Унорож 2013–2021 гг. подготовил зав. Центра физической антропологии ИЭА РАН, д-р ист. наук С. В. Васильев, технологический анализ фрагментов керамики из раскопок городища у с. Унорож выполнен ст. науч. сотр. отдела фондов Нижегородского государственного историко-архитектурного музея-заповедника, специалистом отдела сохранения археологического наследия Института археологии РАН А. А. Швецевой



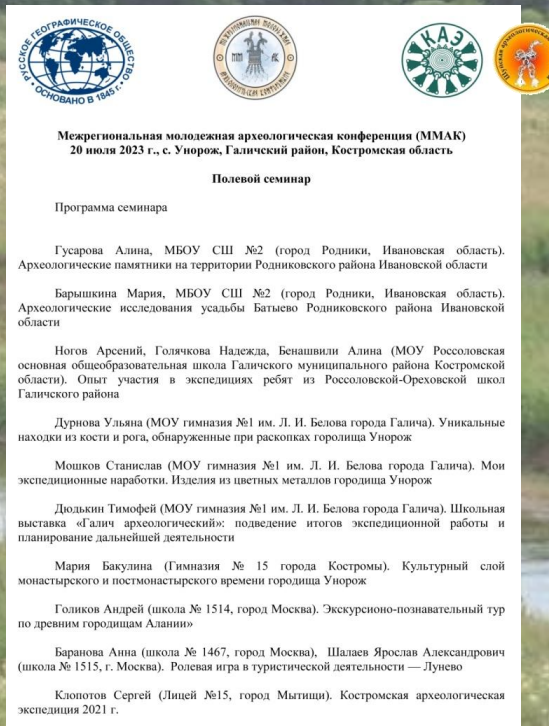
Илл. 1. Микрофотоснимки изломов фрагментов керамики из городища Унорож.

1-3 – исходное сырье (ИС) подвиды I (слабоазесоченные глины (увеличение в 10 раз);
4-6 – исходное сырье (ИС) подвиды II (запасоченные глины (увеличение в 10 и 15 раз);
7-15 – искусственные примеси в составе формовочных масс (ФМ) (увеличение в 10-20 раз);
4-6 – примесь шамота; 10-12 – органический раствор (светло-коричневый и густой темно-коричневый) налет в пустотах от древесины и на стенках крупных пор; 13-15 – отпечатки растительных остатков (части стеблей растений и их отдельные волокна).

Технологический анализ фрагментов керамики из раскопок городища Унорож (иллюстрация из заключения А. А. Швецевой, 2023 г.)

ММАК. ПОЛЕВОЙ СЕМИНАР

20 июля 2023 г. проведён полевой семинар ММАК (Межрегиональной археологической молодёжной конференции). ММАК-1 состоялся 10 апреля 2021 г. в г. Костроме Костромской области, ММАК-2 — 19 марта 2022 года в г. Шуе Ивановской области, На полевом семинаре в 2023 г. заслушали 10 интересных докладов, все участники (география — Галич, Кострома, Родники Ивановской области, Москва, Мытищи, Галичский район) показали достойный уровень подготовки. Семинар ММАК был проведён прямо в экспедиционном лагере в полевых условиях, что, безусловно, помогло ребятам получить новый опыт



Ульяна Дурнова (г. Галич) с докладом, 2023 г. Фото КАЭ



Тимофей Дюдюкин (г. Галич) с докладом, 2023 г. Фото КАЭ



Алина Гусарова (г. Родники) с докладом, 2023 г. Фото КАЭ



ММАК. Полевой семинар. С. Унорож, 20.07.2023 г. Фото КАЭ

- Проведено 18 мастер-классов:

- Мастер-класс «Старинные настольные игры» (Клуб исторической реконструкции «Сирин», Рыжов Н. Н.) (4),

- Мастер-класс «Древнее гончарство» (старший научный сотрудник ГБУК НО «Нижегородский государственный историко-архитектурный музей-заповедник», сотрудник ИА РАН Швецова А. А.) (2),

- Мастер-класс «Инженеры каменного века» (канд. ист. наук, зав. отделом древних и традиционных культур музея Нижегородского государственного университета им. Н. И. Лобачевского Таловин Д. С.) (2),

- Мастер-класс по стрельбе из лука (Клуб исторической реконструкции «Сирин», Рыжов Н. Н.) (5),

- Мастер-класс «Старинные подвижные игры» (Клуб исторической реконструкции «Сирин», Рыжов Н.Н.) (2),

- Мастер-класс «Историческая каллиграфия» (Клуб исторической реконструкции «Сирин», Лебедева А. А.) (1),

- Мастер-класс «Старинное плетение и ткачество» (Клуб исторической реконструкции «Сирин», Морозова Е. В.) (1),

- Мастер-класс по терминологии, устройству и вооружению спортивного парусного судна (Федерация парусного спорта Костромской области, Дадян Р. А.) (1)



Инженеры каменного века



Древнее гончарство



Историческая каллиграфия



Старинное плетение и ткачество



Старинные настольные игры



Мастер-класс по стрельбе из лука

Проведены IV Унорожские археологические игры

Унорожские археологические игры давно стали особым событием для местных ребят:

I Игры состоялись 4 августа 2019 г.,
II Игры — 18 августа 2020 г.,
III Игры — 17 июля и 14 августа 2022 г.,
IV Игры — 22 июля 2023 г.



Общее фото участников Игр, 2023 г. Фото КАЭ




Легенда Игр традиционно размещается накануне Игр на страницах в социальных сетях. В этот раз в Играх участвовали 3 команды: «Воины» (школьники из г. Родники Ивановской области), «Врачеватели» (школьники из Галичского района и «Охотники» (сборная команда волонтеров из Костромы, и Молодежного клуба РГО), которые отправились добывать амулеты, чтобы спасти **«затерянное в окрестностях Галичского озера поселение X века»**. Все команды, грамотно пользуясь картой, успешно преодолели локации «Археологический кавардак», «В здоровом теле – здоровый дух» и «Шаманская», получили амулеты и ровно в 12.30 прибыли в назначенное место, где им и открылось затерянное поселение. На этот раз бронзовый кубок получили Врачеватели, серебряный – Воины, золотой – Охотники.
Программа IV Унорожских археологических игр



IV Унорожские археологические игры. 22 июля 2023 г. с. Унорож. Фото КАЭ (случайная выборка)

Лабораторная обработка
и научный анализ
археологической коллекции и
полевой раскопной
документации (графические,
аналитические и
реставрационные работы,
компьютерная обработка
данных) и т. д.



Подготовлен Научный отчёт. Фото КАЭ

КОСТРОМСКАЯ ОБЛАСТЬ, ГАЛИЧСКИЙ РАЙОН, ГАЛИЧСКОЕ ОЗЕРО, ГОРОДИЩЕ У С. УНОРОЖ, РАННЕЕ СРЕДНЕВЕКОВЬЕ, ВЫЯВЛЕННЫЙ ОКН, ПОСЕЛЕНИЕ ВОЗНЕСЕНСКОЕ IV, ЭПОХА ПОЗДНЕЙ БРОНЗЫ, РЖВ, РАСКОП, НАХОДКИ

Объекты исследования — культурно-хронологический пласт памятника археологии «Городище у с. Унорож», VIII в. до н. э.—VII в. н. э. и выявленного объекта археологического наследия «Поселение Вознесенское IV», II–I тыс. до н.э., расположенных в Галичском районе Костромской области. Всего в ходе работ заложено 3 раскопа общей площадью 80 кв. м: городище у с. Унорож, раскоп № 1 — 36 кв. м, поселение Вознесенское IV, раскоп № 2 — 36 кв. м, раскоп № 3 — 8 кв. м.

Цель работ — изучение и сохранение объектов археологического наследия, уточнение сведений, предотвращение разрушения вследствие негативного антропогенного и природного воздействия объектов археологического наследия. Работы проведены по гранту Всероссийской общественной организации «Русское географическое общество» (договор от 23 мая 2023 г. № 06/2023-И о предоставлении гранта Всероссийской общественной организацией «Русское географическое общество» (проект «Культурное наследие Галичской земли: межрегиональная комплексная экспедиция (10 лет исследований)»).

В общей сложности в ходе раскопок изучен 21 объект, собрано 5 262 находки из глины, камня, стекла, черных и цветных металлов и др. (в т. ч. индивидуальные находки — 116 предметов).

Мощность культурного слоя в раскопе № 1 составила 110–143 см. В ходе исследований изучено 15 объектов: зафиксированы столбчатые краснокирпичные фундаменты XIX в., каменные смещенные сооружения XI в., следы столбовых ям двух хронологических периодов (раннего средневековья и позднего этапа эпохи железа), вероятно, связанных с системой укрепления городища в северо-западной его части (тяготели к северной части раскопа, к краю останца) и комплексом хозяйственных ям, заглубленных в материковую поверхность (одни из самых ранних изученных объектов, перекрытых напластованиями темно-серой супеси). Собрано 3492 предмета: 101 предмет — индивидуальные находки (из глины, кости и рога, камня, стекла, черных и цветных металлов и др.) и 3391 предмет — массовый материал (в т. ч. 2516 — стенки сосудов). Основные хронологические рамки полученного в процессе работ материала соотносятся с первой третью I тыс. н.э., IX — нач. XI вв., XII–XIII, XVI–XIX вв.

Мощность культурного слоя в раскопе № 2 составила 40–56 см, в раскопе № 3 — 42–44 см. Раскопами № 2 и 3 изучено 4 ямы и один очаг. Собрано 1770 предметов из глины, камня, цветного и черного металлов. Индивидуальные находки — 15 предметов из глины, чёрных и цветных металлов (все происходят из раскопа № 2), массовый материал — 1755 предметов (раскоп № 2 — 1211 предметов (в т. ч. 581 — измельчённые стенки сосудов), раскоп № 3 — 544 предмета (в т. ч. 410 — измельчённые стенки сосудов)). Материалы многослойного поселения Вознесенское IV можно датировать в рамках II — первой пол. I тыс. до н. э., второй четвертью (серединой) I тыс. н. э., X — нач. XI вв. и XIII–XV вв.

Изучаемые памятники имеют высокий научный потенциал, необходимо проведение дальнейших научных и спасательных археологических исследований.

24 ноября 2023 г. в г. Костроме состоялась Межрегиональная научно-практическая конференция, посвящённая 10-летию комплексных исследований в окрестностях Галичского озера и экспедиционной деятельности КОО Русского

географического общества. В конференции приняли участие 73 человека, география участников конференции — Москва, Кострома, Шарья, Галич, Йошкар-Ола и др. В рамках конференции состоялся круглый стол «Участие молодежи в экспедиционной деятельности», на котором ребята — участники экспедиции представили свои доклады, в т.ч. касающиеся исследований городища Унорож. На конференции состоялась презентация научно-популярного фильма «Унорож 2013-2023: открытия с продолжением» и альманаха «Унорож на Тойге»



Фото участников, 24.11.2023 г. Фото КАЭ



Регистрация участников, 24.11.2023 г. Фото КАЭ



Открытие конференции, 24.11.2023 г. Фото КАЭ



Презентация фильма «Унорож 2013-2023: открытия с продолжением», 24.11.2023 г. Фото



Межрегиональная научно-практическая конференция, 24.11.2023 г. Фото КАЭ, случайная выборка

Издан альманах, в научно-популярной форме рассказывающий об исследованиях Костромской археологической экспедиции в округе Галичского озера в 2013-2023 гг. Тираж 250 экз., объем 48 стр. Альманах будет передан в школьные учебные заведения, музеи, общественные организации, его получили участники конференции научно-популярного фильма «Унорож: открытия с продолжением» и альманаха «Унорож на Тойге»



Альманах «Унорож на Тойге». Фото КАЭ

Снят научно-популярный фильм «Унорож 2013-2023: открытия с продолжением» (Анастасия Фишер, Игорь Садовников). Презентация фильма состоялась 24 ноября 2023 г. на Межрегиональной научно-практической конференции, посвящённой 10-летию комплексных исследований в окрестностях Галичского озера и экспедиционной деятельности КОО Русского географического общества



Научно-популярный фильм «Унорож 2013-2023: открытия с продолжением»

4 ноября 2023 г. в Москве на ВДНХ открылась грандиозная выставка-форум «Россия». В павильоне «С» на стенде «Открой Россию с РГО» представлены 12 предметов из раскопок городища у с. Унорож



Унорож на ВДНХ, 2023 г. Фото КАЭ



ВЫВОДЫ:

- Галичское озеро — уникальный природный объект, окрестности которого заселялись с глубокой древности. Памятники археологии, расположенные здесь, имеют широкую хронологию (от мезолита до позднего средневековья и нового времени), высокий научный потенциал и общероссийское значение.
- Изучаемые в рамках грантового проекта памятники археологии «Городище у с. Унорож» и «Поселение Вознесенское IV» несут уникальную научную информацию о заселении края в эпоху поздней бронзы — раннем средневековье, имеют сложную структуру и, учитывая различные факторы их разрушения в результате антропогенного и природного воздействия, вопрос дальнейшего научного изучения и сохранения является крайне актуальным.
- Анализ проведенных работ диктует необходимость продолжения комплексного научного изучения округа Галичского озера.
- Важно продолжение работы с подрастающим поколением, волонтерами, особенно с молодежью из сельской среды, проект способствует патриотическому воспитанию, формированию уважения и интереса к культуре, традициям и истории Родины.



СПИСОК ЛИТЕРАТУРЫ:

- Археология северорусской деревни X–XIII вв.: средневековые поселения и могильники на Кубенском озере: в 3 т. / отв. ред. Н. А. Макаров: Институт археологии РАН. — М., Наука, 2007. 2 т. 2 Материальная культура и хронология/ (ред. С. Д. Захаров). — 2008.
- Горюнова Е. И. Этническая история Волго-Окского междуречья // МИА № 94. — М.: Академия наук СССР, 1961. 265 с.
- Захаров С. Д. Белоозеро // Русь в IX–X веках: археологическая панорама. / Отв. ред. Н. А. Макаров. Москва; Вологда: Древности севера, 2012. С. 212–239.
- Земляные укрепления в Унороже Галичского уезда // Газета Костромские губернские ведомости, 1888. № 8.
- Леонтьев А. Е. Археология мери (к предыстории Северо-Восточной Руси). — М., 1996. 339 с.
- Леонтьев А. Е., Носов Е. Н. Восточноевропейские пути сообщения и торговые связи в конце VIII–X в. // Русь в IX–X веках. Археологическая панорама. Отв. редактор академик Н. А. Макаров. М., 2012. С. 382–401.
- Миловидов И. В. Древности Костромского края. //Костромская старина. Вып. I. Кострома, 1890 г.
- Новиков А. В., Баранов В. С. Городище Унорож: предварительные итоги археологических работ 2014 г. // Поволжская археология. № 1 (15). 2016. С. 143–168.
- Новикова О. В., Новиков А. В. Предварительные данные спасательных археологических исследований городища Унорож в Галичском районе Костромской области в 2013–2015 гг. // Историко-краеведческий и литературный журнал «Губернский дом» № 4(101) Кострома 2015. С. 33–38.
- Новиков А. В. Научные отчеты о выполненных археологических раскопках городища у с. Унорож в Галичском районе Костромской области в 2013–2015, 2017, 2020–2022 гг. / Архив ИА РАН.
- Новикова О. В. Научные отчеты о выполненных археологических раскопках городища у с. Унорож в Галичском районе Костромской области в 2016, 2018 гг. / Архив ИА РАН.
- Рябинин Е.А. Зооморфные украшения древней Руси X–XIV вв. // САИ. — Е1-60. Л., 1981.
- Рябинин Е. А. Северный трансъевропейский путь X в. и меря (по материалам резной кости Костромского Поволжья) // Археологические вести. №1. СПб.: ИИМК РАН, 1992. С. 153–164.
- Херсонский И.К. Сведения о некоторых памятниках старины, доставленных в Костромскую ученую архивную комиссию от церковей Костромской епархии // Костромская старина. Вып. I. Кострома, Костром. учен. арх. комис., 1890. С. 1–74.



**БЛАГОДАРИМ ЗА ВНИМАНИЕ!
ЖДЁМ В ЭКСПЕДИЦИИ!**

**ВЫРАЖАЕМ БЛАГОДАРНОСТЬ
ВСЕМ УЧАСТНИКАМ, ВОЛОНТЕРАМ И ДРУЗЬЯМ ЭКСПЕДИЦИИ!**